






Условные обозначения:	
	Границы:
	- граница проектируемой территории
	- граница кадастрового квартала
<b>13:17:0108006</b>	- номер кадастрового квартала
13:17:0108006:1207	- кадастровый номер земельного участка
	Существующие территории:
	- граница земельных участков, сведения о местоположении которых имеются в ЕГРН
	Проектируемые территории:
	- граница образуемого земельного участка
•1	- обозначение характерных точек грани образуемого земельного участка
	- условный номер образуемого земельного участка

Условный номер земельного участка	Возможный способ образования земельного участка	Кадастровые номера земельных участков, из которых образован земельный участок	Категория земель	Вид разрешенного использования образуемого земельного участка	Площадь земель земельного участка, м²
1	Перераспределение земельного участка с кадастровым номером 13:17:0108006:1207 и земель, находящихся в государственной или муниципальной собственности	1) 13:17:0108006:1207; 2) земли, участвующие в перераспределении	Земли населенных пунктов	Пищевая промышленность	239621

							41/2022/ПМТ			
							Документация по проекту межевания территории земельного участка с кадастровым номером 13:17:0108006:1207 общей площадью 235 620,0 кв. м, расположенного по адресу: Республика Мордовия, Рузаевский муниципальный район, городское поселение Рузаевка			
Изм	Колуч	Лист	Инд	Подп	Дата		Основная часть проекта межевания территории	Стация	Лист	Листов
								ПМТ	2	4
Ген. директор	Богачев А.Н.						Чертеж межевания территории М 1:3000	000 «Линия земли»		

Инв. N подл	Подпись и дата	Взам инв N	Создано